

# CAMPING- UND REISEMOBILWELT RHÖN 2024



Die *Rhön*

## Liebe Camping- und Reisemobilfreunde,

herzlich Willkommen in der Rhön. Einem Mittelgebirge, das sich über die Grenzen dreier Bundesländer – Bayern, Hessen und Thüringen – erstreckt und das mit seiner unberührten Natur ein absoluter Geheimtipp für Naturfreunde und Familien ist.

Hier steht das Leben im Einklang mit der Natur im Vordergrund und lässt die Zeit für einen Augenblick still stehen. Ein großer Teil der Rhön ist aus diesem Grund als UNESCO-Biosphärenreservat ausgezeichnet. Mit den weiten Wiesen, ruhigen Wäldern und Bergen bietet die Rhön genug Platz für eine breite Vielfalt an Pflanzen und Tieren. Dies gilt es vor allem zu schützen und für andere Generationen zu bewahren. Darum bitten wir unsere Gäste, diesen Schutz zu respektieren.

Aber nicht nur die einzigartige Natur und die reiche Artenvielfalt von Fauna und Flora zeichnen die Rhön aus, sondern auch die Menschen, die hier leben. Brauchtum, Dialekte und unsere besondere Lebensart sind uns Rhönern sehr wichtig. Regionale Produkte und nachhaltige Landwirtschaft



stehen bei uns an erster Stelle und werden durch die speziellen Rhön-Qualitätssiegel ausgezeichnet. Auf Festen, Märkten und traditionellen Veranstaltungen laden wir unsere Gäste dazu ein, Rhöner Lebensart kennen und lieben zu lernen.

Bei Nacht erstrahlt die Rhön übrigens in ganz besonderem Glanz. International als Sternenpark ausgezeichnet, lassen sich am Rhöner Nachthimmel zahlreiche Sterne und auch die eine oder andere Sternschnuppe bestaunen. Man sagt: „Hier werden Wünsche wahr.“

Wer den Wunsch nach Entschleunigung hat, bekommt ihn in der Rhön garantiert erfüllt. Mit der Weite der Landschaft und den vielen Kurorten und Staatsbädern ist hier ein Fleck Erde, der Entspannung mit Gesundheit verbindet. Akkus aufladen, die Seele baumeln oder mit dem Rhöner Wind treiben lassen.

Wir wünschen Ihnen einen unvergesslich schönen Aufenthalt im Herzen Deutschlands.

# ORTSVERZEICHNIS

Bad Bocklet .....	Nr. 34	Seite 33
Bad Brückenau-Staatsbad .....	Nr. 30	Seite 29
Bad Brückenau .....	Nr. 31	Seite 30
Bad Brückenau .....	Nr. 32	Seite 31
Bad Kissingen .....	Nr. 37/38	Seite 35
Bad Königshofen .....	Nr. 33	Seite 32
Bad Neustadt a. d. Saale .....	Nr. 29	Seite 28
Bad Salzschlirf .....	Nr. 10	Seite 11
Bad Salzungen .....	Nr. 1	Seite 5
Bischofsheim i. d. Rhön .....	Nr. 25	Seite 24
Bischofsheim-Haselbach .....	Nr. 26	Seite 25
Bischofsheim-Kreuzberg .....	Nr. 27	Seite 26
Breitungen .....	Nr. 2/3	Seite 6
Dermbach-Bernshausen .....	Nr. 4/5	Seite 7
Ehrenberg .....	Nr. 19	Seite 17
Fladungen .....	Nr. 14/15	Seite 14
Fladungen .....	Nr. 16/17	Seite 15
Gersfeld .....	Nr. 20/21	Seite 18
Hammelburg .....	Nr. 41	Seite 37
Hünfeld .....	Nr. 7	Seite 9
Hünfeld .....	Nr. 8/9	Seite 10
Meiningen .....	Nr. 12/13	Seite 13
Mellrichstadt .....	Nr. 24	Seite 23
Oberelsbach .....	Nr. 22	Seite 19
Ostheim v. d. Rhön .....	Nr. 23	Seite 22
Poppenhausen .....	Nr. 18	Seite 16
Rasdorf .....	Nr. 6	Seite 8
Sulzfeld .....	Nr. 35/36	Seite 34
Tann .....	Nr. 11	Seite 12
Thulba .....	Nr. 39/40	Seite 36
Wildflecken .....	Nr. 28	Seite 27





©Philipp Mikuletz

# Bad Salzungen



## SOLE Reisemobilhafen Bad Salzungen-Eisenach

Der ganzjährig nutzbare SOLE Reisemobilhafen liegt im Grün der Werra-Aue, in unmittelbarer Nähe zur SOLEWELT und zum Gradierwerk. Er bietet Platz für 80 Reisemobile. Bis zur Innenstadt und zum Bahnhof sind es nur wenige Gehminuten. Alle Parzellen haben befestigte Stellflächen und münzbetriebene Stromsäulen.

Auf einer vorgelagerten Insel befinden sich ein Piratenschiff-Spielplatz und eine Spielgolf-Anlage. Hunde willkommen! Sie können sich auf der gegenüberliegenden Werra-Seite nach Herzenslust austoben.

Kurtaxe ab 16 Jahren 1,50 €.

TIPP: Kur im Wohnmobil als PneumoKur®

### Kontakt

#### SOLE Reisemobilhafen

Flößrasen 1  
36433 Bad Salzungen  
Tel. (03695) 6934-34  
info@sole-reisemobilhafen.de  
www.sole-reisemobilhafen.de

### Adresse des Stellplatzes

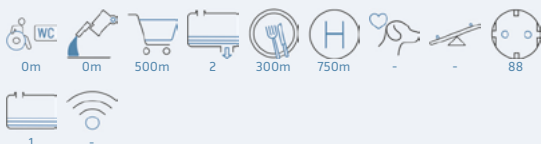
Flößrasen 5  
50°48'57.3192" N / 10°14'8.5344" O

### Stellplatzinformationen

Anzahl Stellplätze 80  
Öffnungszeiten ganzjährig

### Auszug aus der Preisliste

Stromgebühr pro kWh	0,50 €	R/N	14,00 €
Frischwasser pro 8 L	0,10 €	Kurtaxe	1,50 €
Entsorgungskosten	inkl.		



QR-Code für die Navigation scannen





# Dermbach-OT Bernshausen



## Familiencampingplatz „Rhön Feeling“

Der Campingplatz befindet sich auf dem großzügigen Hotelgelände des Familienhotels „Rhön Feeling“ in dem kleinen Ort Bernshausen. In der Nähe gibt es zwei schöne Naturseen zum Baden und Angeln sowie top Wander- und Radwege. Freie Platzwahl mitten im Grünen mit Ausblick auf die traumhafte Kulisse der Rhöner Berge. Gerne können sie den kompletten Service unseres anliegenden Hotels nutzen, ein umfangreiches Frühstücksbüffet, Grillabende sowie ein großes Freizeitangebot.

- Alle Stellplätze mit Strom- und Wasseranschluss
- Tischtennis, Billard, Dart, Kinderbetreuung (gegen Gebühr)
- Zwei Gaststätten im Ort
- Grillplatz und Lagerfeuerstelle
- Trockner, Geschirrabwaschstation (im Freien)

### Kontakt

#### Familiencampingplatz „Rhön Feeling“

Bernshausen 29

36466 Dermbach OT Bernshausen

Tel. (03 69 64) 8 25 23

Fax (03 69 64) 8 66 16

info@rhoen-feeling.de

www.rhoen-feeling.de

### Adresse des Stellplatzes

Bernshausen 29

50°43'53,7" N / 10°11'39,7" O

### Stellplatzinformationen

Dauerstellplätze	-
Saisonstellplätze	30
Platzgröße	0,6 ha
Öffnungszeiten	ganzjährig

### Auszug aus der Preisliste

Stromgebühr pro kWh	0,70 €	P/N	12,00 €	C/N	-
Nebenkostenpauschale	-	K/N (4-12)	7,00 €	R/N	-
Entsorgungskosten	-	RvS/N	-	Z/N	-



QR-Code für die Navigation scannen



# Rasdorf



## Wohnmobilstellplatz

Die 4 Wohnmobilstellplätze befinden sich auf dem **Freizeitgelände** in Rasdorf, Setzelbacher Straße, mit Spiel- und Bewegungspark sowie Plätzen für Tennis, Fußball und Beachvolleyball. Rasdorf ist reich an **Sehenswürdigkeiten**: Die Stiftskirche von 1274 mit herausragenden Kapitellen aus dem romanischen Vorgängerbau, der größte Dorfanger Hessens, ein bestens erhaltener mittelalterlicher Wehrfriedhof sowie die Wallfahrtskapelle auf dem nahen Gehilfersberg. Ein weiteres Ziel ist das **Grenzmuseum Point Alpha**.

**3 Extratouren** (Rundwanderwege) laden ein, die reizvolle Vorderrhön zu Fuß zu erkunden.

- Für Wohnmobile und Wohnanhänger

### Kontakt

**Point-Alpha-Gemeinde  
Rasdorf**

Am Anger 32  
36169 Rasdorf  
Tel. 06651 9601-0  
Fax 06651 9601-20  
info@rasdorf.de  
www.rasdorf.de

### Adresse des Stellplatzes

Setzelbacher Straße  
50°42'51" N / 09°54'12" O

### Stellplatzinformationen

Anzahl Stellplätze 4  
Öffnungszeiten ganzjährig

### Auszug aus der Preisliste

Stromgebühr pro kWh	1,00 €	R/N	7,00 €
Frischwasser pro 120 L	1,00 €		
Entsorgungskosten	-		





# Hünfeld



## Wohnmobilstellplatz „Hessisches Kegelspiel“

Der Wohnmobilhafen liegt inmitten der Freizeitanlagen der Stadt Hünfeld, umgeben vom Bürgerpark, der Freizeitanlage Seefläche Haselgrund, einer Reithalle, Tennisplätzen und Freibad. Es sind nur wenige Gehminuten bis in die Innenstadt mit gepflegter Gastronomie und Einkaufsmöglichkeiten. Besuchen Sie das Konrad-Zuse-Museum mit Stadt- und Kreisgeschichte oder das Museum Modern Art. Wenige Meter entfernt liegt das Naturschutzgebiet Weinberg mit einem Aussichtsturm und einem interessanten Blick über die Berge des Hessischen Kegelspiels und der Hochrhön.

- Zum Teil leicht geneigte Standplätze auf Perlkies
- Durch Busch- und Baumreihen gegliederter Stellplatzbereich
- Angrenzend ein Kleingartenverein

### Kontakt

#### Tourist-Information

#### TAG Hessisches Kegelspiel

Am Anger 2

36088 Hünfeld

Tel. (0 66 52) 180-195

Fax (0 66 52) 180-196

info@hessisches-kegelspiel.de

www.hessischeskegelspiel.de

### Adresse des Stellplatzes

Landerneuallee

50°40'35" N / 09°46'37" O


### Stellplatzinformationen

Anzahl Stellplätze 18

Öffnungszeiten ganzjährig

### Auszug aus der Preisliste

Stromgebühr pro kWh	1,00 €	R/N	7,00 €
Frischwasser pro 75 L	1,00 €		
Entsorgungskosten	-		



QR-Code für die Navigation scannen





# Hünfeld



## KNAUS Campingpark Hünfeld ★★★★★

Der KNAUS Campingpark Hünfeld-Praforst bedeutet Ferien im Grünen. In unmittelb. Nähe befinden sich zwei der attraktivsten Golfplätze Deutschlands. Auf schönen Wander- und Radwegen können Sie die herrliche hess. Naturlandschaft der Rhön erkunden. In der Region warten unterschiedlichste Sehenswürdigkeiten. Die nahe gelegenen Städte Fulda und Bad Hersfeld laden zum gemütlichen Bummeln ein.

- Bistro mit Biergarten, Aufenthaltsraum
- Modernes barrierefreies Sanitärgebäude
- Attraktive Dauerstellplätze, Vermietung von Mobilheimen
- Kinderspielplatz, Bolzplatz, Beachvolleyballfeld
- Minigolf, Wandern u. Radfahren, Golfclub Hofgut Praforst in der Nähe

### Kontakt

**KNAUS Campingpark Hünfeld**  
 Dr.-D.-Rudelsdorff-Allee 6  
 36088 Hünfeld  
 Tel. (0 66 52) 74 90 90  
 huenfeld@knauscamp.de  
 www.knauscamp.de

### Adresse des Stellplatzes

Dr.-D.-Rudelsdorff-Allee 6  
 50°39'12" N / 9°43'26" O

### Stellplatzinformationen

Dauerstellplätze	35
Saisonstellplätze	100
Platzgröße	3,5 ha
Öffnungszeiten	ganzjährig

### Auszug aus der Preisliste

Stromgebühr pro kWh	-	P/N	11,30 €	Z/N	8,00 €
Nebenkostenpauschale	-	K/N (4-15)	5,30 €	C/N	19,30 €
Entsorgungskosten	-	RvS/N	14,00 €		





# Bad Salzschlirf



## Wohnmobilstellplatz am Kurpark

Der Wohnmobilstellplatz liegt zentral und ruhig gelegen in direkter Nachbarschaft zum Kurpark von Bad Salzschlirf. Zahlreiche Gaststätten und Einkaufsmöglichkeiten sind problemlos zu Fuß erreichbar. Bad Salzschlirf ist idealer Ausgangspunkt für Radtouren und Wanderungen im Fuldaer Land, Rhön und Vogelsberg. Aktuelle Infos entnehmen Sie bitte der Homepage [www.bad-salzschlirf.de](http://www.bad-salzschlirf.de).

- Radtouren: Premiumwege „Vulkanradweg“, Hess. Fernradweg R2, „Vier-Flüsse-Radtour“, „Bahnradweg Hessen“
- Wanderungen u.a. Tour de Natur (Hochrhöner Extratour)
- Ausflugsziele: Fulda, Rhön, Wasserkuppe, Vogelsberg, Schlitz, Lauterbach, uvm.
- Abwechslungsreiches Kulturprogramm

### Kontakt

**Touristik & Service GmbH**  
**Bad Salzschlirf**

Lindenstr. 6  
36364 Bad Salzschlirf  
Tel. (0 66 48) 22 66  
Fax (0 66 48) 23 68  
[info@bad-salzschlirf.de](mailto:info@bad-salzschlirf.de)  
[www.bad-salzschlirf.de](http://www.bad-salzschlirf.de)

### Adresse des Stellplatzes

Lindenstr. 6  
50°37'267" N / 09°30'175" O

### Stellplatzinformationen

Anzahl Stellplätze 11  
Öffnungszeiten ganzjährig

### Auszug aus der Preisliste

Stromgebühr pro kWh	0,50 €	R/N	4,00 €
Frischwasser pro 80 L	1,00 €	Kurtaxe	2,50 €
Entsorgungskosten	1,00 €		





# Tann (Rhön)



## Wohnmobilstellplatz „Am Unsbach“

Der Stellplatz liegt in unmittelb. Stadtnähe in ruhiger Tallage an der Ulster. Das weitläufige Gelände erlaubt den Blick auf die Tanner Schlosskulisse und das herrliche Landschaftspanorama. Kurze Wege führen zu den Tanner Sehenswürdigkeiten. Das vielfältige Tourismusangebot und unmittelbar angrenzende Wander-, Nordic-Walking- und Radwegerouten laden zum Aufenthalt ein. Die heimische Gastronomie verwöhnt mit kulinarischen Leckerbissen und der original „Rhöner Küche“.

- Direkter Einstieg zum Rhönradweg/Milseburgradweg
- Solarbeheiztes Freibad im Gerieth nur ca. 10 Min. entfernt
- Weitere Möglichkeiten für den Aktiv-Urlauber in Tann (Rhön): Hochrhöner-Anbindung, Fußball-/Basketballfeld
- Museumsdorf und Naturmuseum in unmittelbarer Nähe

### Kontakt

#### Tourist-Information Tann (Rhön)

#### Stadt Tann

Marktplatz 6/Naturmuseum

36142 Tann (Rhön)

Tel. (0 66 82) 96 11 11

Fax (0 66 82) 96 11 50

[tourist-info@tann-rhoen.de](mailto:tourist-info@tann-rhoen.de)

[www.tann-rhoen.de](http://www.tann-rhoen.de)

### Adresse des Stellplatzes

Festplatz am Unsbach

50°38'30" N / 10°01'05" O

### Stellplatzinformationen

Anzahl Stellplätze 8

Öffnungszeiten ganzjährig

### Auszug aus der Preisliste

Stromgebühr pro kWh	1,00 €	R/N	7,00 €
---------------------	--------	-----	--------

Frischwasser pro 120 L	1,00 €		
------------------------	--------	--	--

Entsorgungskosten	-		
-------------------	---	--	--





# Meiningen



## Campingplatz „Rohrer Stirn“ C★★★★

Der Campingplatz Rohrer Stirn ist ein kleiner kommunaler Campingplatz. Im Werratal gelegen, zwischen Thüringer Wald und Rhön, ist er ein idealer Ausgangspunkt für viele Aktivitäten wie Wandern, Radfahren oder Wasserwandern. Das in unmittelbarer Nähe gelegene Hallen- und Freibad lädt zum wohlfühlen und entspannen ein. Aber auch kulturell bietet die Stadt Meiningen und seine Umgebung einiges.

- Modernes, klimatisiertes Sanitärgebäude
- Barrierefreie Sanitäranlage, Küche, Waschmaschine, Trockner
- Kostenfreie Stellplätze für Wohnmobile vor der Schranke
- Ver- und Entsorgung für Frisch- und Abwasser
- Hallenbad, Freibad, Sauna, Restaurant
- Ermäßigter Eintritt für Hallenbad, Sauna und Freibad

### Kontakt

**Stadtwerke Meiningen GmbH**  
**Freizeitzentrum „Rohrer Stirn“**  
 Rohrer Stirn  
 98617 Meiningen  
 Tel. (0 36 93)4 84 - 4 21  
 Fax (0 36 93)4 84 - 4 22  
 camping@stadtwerke-meiningen.de  
 www.stadtwerke-meiningen.de

### Adresse des Stellplatzes

Rohrer Stirn  
 50°34'13" N / 10°26'16" O

### Stellplatzinformationen

Dauerstellplätze	0
Saisonstellplätze	39
Platzgröße	0,5 ha
Öffnungszeiten	April - Oktober

### Auszug aus der Preisliste

Stromgebühr pro kWh	0,70 €	P/N	5,00 €	R/N	7,00 €
Nebenkostenpauschale	3,50 €	K/N (5-15)	4,00 €	Z/N	4,00 €
Entsorgungskosten	-	C/N	7,00 €		



QR-Code für die Navigation scannen



# Fladungen



## Weihersmühle

Unser Hof befindet sich außerhalb von Fladungen, inmitten dem Dreiländereck Bayern-Hessen-Thüringen.

Sie suchen Ruhe und Erholung? Sie wollen die Rhön entdecken? Sie möchten gerne am Hof verweilen und diesen besichtigen?

Kein Problem, wir erfüllen all diese Wünsche!

Versorgung ab Hof: Mühlenladen, Frühstücksbuffet, Brötchenservice, hausgebackenes Sauerteigbrot aus unserer Backstube, 24/7-Lädchen! Tiere, Spielplatz, Fahrradverleih.

- Campingplatz mit eigenem Dusch- & Toilettenhaus
- direkt am Bauernhof
- Brötchenservice oder Frühstücksbuffet
- Sauna / Massage (vorab Reservierung)
- Strom-Pauschale 3,00 €

### Kontakt

#### Familie Hückl

Weihersweg 25+27

97650 Fladungen

Tel. (09778) 356

Fax (09778) 7480111

weihersmuehle@t-online.de

www.weihersmuehle.com

### Adresse des Stellplatzes

Weihersweg 25+27

50°31'25.38" N / 10°7'38.82" O

### Stellplatzinformationen

Dauerstellplätze 4

Saisonstellplätze

Platzgröße 0,03 ha

Öffnungszeiten ganzjährig

### Auszug aus der Preisliste

Stromgebühr pro kWh	-	C/N	20,00 €	K/N (4-16)	5,00 €
Frischwasser pro 0 L	-	R/N	20,00 €		
Entsorgungskosten	inklusive	Z/N	20,00 €		



10 m



4



150



80 m



200 m



1



3 €/Tag



1



4



4



1



WC

4



-







# Fladungen



## Camping- u. Wohnmobilstellplatz Fladungen

Der Camping- und Wohnmobilstellplatz im staatl. anerkannten Erholungsort Fladungen ist ein Rasenplatz, mit Bäumen und Büschen bestanden und von einem kleinen Bach durchzogen. Jeder Stellplatz ist ca. 100 qm groß und besitzt einen eigenen Stromanschluss. Vorhanden sind u.a. Waschgelegenheiten, eine Entsorgungsstation und ein Aufenthaltsraum. Direkt am Campingplatz befindet sich ein beheiztes Freibad mit großer Liegewiese und Wärmehalle, Kinderspielplatz und Sportplatz.

- sehr ruhig gelegen
- Wander- und Radwanderwege, Fahrradverleih
- Fränkisches Freilandmuseum Fladungen und Rhönmuseum
- Museumsbahn „Rhön-Zügle“
- Nov.-März nur mit Reservierung möglich 09778-919111

### Kontakt

#### Tourist-Information

#### Fladungen

Marktplatz 1

97650 Fladungen

Tel. (0 97 78) 91 91 11

Mobil (0160) 3391465

info@fladungen-rhoen.de

www.fladungen-rhoen.de

### Adresse des Stellplatzes

Flurstraße 16

50°31'15.5208" N / 10°8'19.77" O

### Stellplatzinformationen

Dauerstellplätze	40
Saisonstellplätze	6
Platzgröße	1,1 ha
Öffnungszeiten	01. April - 31. Oktober

### Auszug aus der Preisliste

Stromgebühr pro kWh	-	P/N	6,00 €	C/N	9,00 €
Nebenkostenpauschale	-	K/N (6-12)	3,00 €	R/N	9,00 €
Entsorgungskosten	-	RvS/N	-	Z/N	5,00 €



QR-Code für die Navigation scannen



# Poppenhausen (Wasserkuppe)



## Stellplätze am Lüttergrund

Die 12 extra großen und mit modernster Technik ausgestatteten Wohnmobilstellplätze der Natursportgemeinde Poppenhausen (Wasserkuppe) zeichnen sich durch ihre ideale Lage am Fuße der Wasserkuppe im Sport- und Freizeitgelände Lüttergrund aus. In unmittelbarer Nähe befinden sich attraktive Freizeitmöglichkeiten wie die Kneipp- und Kuranlage, der Ententeich, der Früchtepfad und die Kräuterbeete, der Team Tower, das Freischwimmbad, der Nordic-Walking-Panorama-Park aber auch der Einstieg in das große Wanderwegenetz.

- Ideale Lage, ruhig im Grünen und dennoch zentral
- Direkter Einstieg in das Wander- und Radwegenetz
- Freizeitanlage mit Kneippanlage, Früchte- und Kräuterpfad, Freibad und Kletterturm

### Kontakt

**Tourist-Information  
Gemeinde Poppenhausen**

Von-Steinrück-Platz 1

36163 Poppenhausen

Tel. (0 66 58) 96 00 13

Fax (0 66 58) 96 00 22

tourismus@poppenhausenwasserkuppe.de

www.poppenhausen-wasserkuppe.de

### Adresse des Stellplatzes

Sebastian-Kneipp-Weg

50°29'24" N / 09°52'34" O

### Stellplatzinformationen

Anzahl Stellplätze 12

Öffnungszeiten ganzjährig

### Auszug aus der Preisliste

Stromgebühr pro kWh	1,00 €	R/N	7,00 €
---------------------	--------	-----	--------

Frischwasser pro 100 L	1,00 €		
------------------------	--------	--	--

Entsorgungskosten	-		
-------------------	---	--	--





# Ehrenberg-Wüstensachsen 19

RHÖN CAMPING-PARK **C★★★★★**

Der RHÖN CAMPING-PARK ist eine kleine, familiär geführte Campinganlage im Herzen der Hohen Rhön, direkt am Fuß der 950 m hohen Wasserkuppe, dem weltweit bekannten Geburtsort des Segelflugs. Durch seine zentrale Lage am oberen Ende des Ulstertals zwischen Hochrhön und Wasserkuppe ist der mit 5 Sternen ausgezeichnet RHÖN CAMPING-PARK ein idealer Ausgangspunkt für Aktivitäten in der Natur wie das Wandern, Fliegen, Mountainbiken und vieles mehr.

- Reisemobilstellplätze hinter der Schranke als Rasenplätze
- Themenpark WASSER: Spiel- und Lernspaß für Groß und Klein
- Freizeiträume: u. a. Kinderspielzimmer, Billard, Werkraum
- klimatisierte Sanitäranlagen: Fußbodenheizung, Umluftanlage
- barrierefreie Sanitäranlage, Babywickelraum

## Kontakt

**Ihre Gastgeber:**

**Familie Keidel**

An der Ulster 1

36115 Ehrenb.-Wüstensachsen

Tel. (0 66 83) 12 68

Fax (0 66 83) 12 69

info@rhoen-camping-park.de

www.rhoen-camping-park.de

## Adresse des Stellplatzes

An der Ulster 1

50°30'22" N / 10°00'44" O

## Stellplatzinformationen

Dauerstellplätze	50
Saisonstellplätze	95
Platzgröße	3,5 ha
Öffnungszeiten	28.03.24 – 03.11.24

## Auszug aus der Preisliste

Stromgebühr pro kWh	-	P/N	10,00 €	R/N	16,50 €
Nebenkostenpauschale	-	K/N (3-14)	5,00 €	Z/N	9,00 €
Entsorgungskosten	-	C/N	16,50 €		



QR-Code für die Navigation scannen



# Gersfeld-Schachen



## Camping- u. Wohnmobilstellplatz „Hochrhön“

Der Campingplatz mit seinem herrlichen Ausblick über das Rhöngebirge liegt direkt neben dem Kurort Gersfeld und mitten im Biosphärenreservat Rhön. Direkt vom Platz aus können Sie auf 200km ausgeschilderten Wander- und Radwegen die Rhön erkunden. Durch den kurzen Anfahrtsweg zur Wasserkuppe kommen hier Modell-, Segel- und Motorflieger voll auf ihre Kosten.

- 20 separate Reisemobilstellplätze auf dem Platz
- Moderne sanitäre Einrichtungen
- ADAC Camping Auszeichnung
- Aufenthaltsraum, Grillhütte, Tischtennisraum, Kinderspielplatz
- Gastwirtschaft, Ver- und Entsorgung für Wohnmobile

### Kontakt

#### Campingplatz „Hochrhön“

Cornelia Richter

Schachen 13

36129 Gersfeld

Tel. (0 66 54) 78 36

info@camping-hochrhoen.de

www.camping-hochrhoen.de

### Adresse des Stellplatzes

Schachen 13

50°27'44" N / 09°55'09" O

### Stellplatzinformationen

Dauerstellplätze	75
Saisonstellplätze	80
Platzgröße	3,0 ha
Öffnungszeiten	April – November

### Auszug aus der Preisliste

Stromgebühr pro kWh	2,50 €	P/N	5,00 €	C/N	10,00 €
Nebenkostenpauschale	-	K/N (2-12)	4,00 €	Z/N	10,00 €
Entsorgungskosten	-	RvS/N	13,00 €		





# Oberelsbach



## Wohnmobilstellplatz Markt Oberelsbach

Der Wohnmobilstellplatz im staatl. anerkannten Erholungsort Oberelsbach liegt naturnah an der Els, unmittelbar am Ortskern. In 5 Gehminuten erreicht man die Ortsmitte mit Tourist-Information, Supermarkt, Bäckerei mit Café, Apotheke, Tankstelle sowie die Umweltbildungsstätte rhöniversum und das Biosphärenzentrum "Haus der langen Rhön" mit wechselnden Ausstellungen. Die 6 Stellplätze sind großzügig angelegt und gut ausgeleuchtet. Kinderspielplatz, Minigolfplatz mit Grillplatz und Kneipptrittbecken befinden sich in unmittelbarer Nähe.

- Ent- und Versorgungsanlage Holiday Clean
- Sehr gute Rad- und Wanderwegeanbindung
- Einstieg in den Premiumwanderweg „Hochrhöner“
- Ausgezeichneter Genusort „100 Genussorte Bayern“

### Kontakt

**Markt Oberelsbach oder  
Tourist-Information Oberelsbach**  
Marktplatz 3  
97656 Oberelsbach  
Tel. (0 97 74) 91 91- 0  
Fax (0 97 74) 91 91- 602  
tourismus@oberelsbach.de  
www.oberelsbach.de

### Adresse des Stellplatzes

Gangolfsstraße 25  
50°26'30" N / 10°06'49" O

### Stellplatzinformationen

Anzahl Stellplätze 6  
Öffnungszeiten tägl. bis 22 Uhr

### Auszug aus der Preisliste

Stromgebühr pro kWh	0,50 €	R/N	5,00 €
Frischwasser pro 100 L	1,00 €		
Entsorgungskosten	-		









# 10 JAHRE STERNENPARK RHÖN

Das UNESCO-Biosphärenreservat Rhön ist  
seit 2014 Internationaler Sternenpark.



# Ostheim vor der Rhön

## Wohnmobilstellplatz „Streuwiese“

Der idyllisch gelegene Platz liegt naturnah an der Streu. Sie erreichen die historische Altstadt mit der größten und am besten erhaltenen Kirchenburganlage, sowie der kleinsten Tageszeitung Deutschlands in nur wenigen Gehminuten. Der Stellplatz ist rund um die Uhr geöffnet. Die Gebühr entrichten Sie bitte an der nahe gelegenen Esso Tankstelle, sie beinhaltet die örtliche Kurtaxe, mit vielen Vergünstigungen in Ostheim und Umgebung.

- Premiumwanderweg: Extratour „Der Ostheimer“
- Minigolfanlage und Hallenbad im Ort
- April bis Oktober: mittwochs und samstags um 11 Uhr Kirchenburgführung
- Modellflug auf dem kleinen Lindenberg möglich
- Ver- und Entsorgungsanlage Holiday Clean

### Kontakt

**Tourist-Information Ostheim**  
**Stadt Ostheim**  
 Kirchstraße 14  
 97645 Ostheim  
 Tel. (0 97 77) 917050  
 Fax (0 97 77) 917098  
 tourismus@ostheim.de  
 www.ostheimrhoen.de

### Adresse des Stellplatzes

Nordheimer Straße  
 50°27'29" N / 10°13'35" O

### Stellplatzinformationen

Anzahl Stellplätze 6  
 Öffnungszeiten ganzjährig

### Auszug aus der Preisliste

Stromgebühr pro kWh	0,50 €	R/N	8,00 €
Frischwasser pro 80 L	1,00 €		
Entsorgungskosten	1,00 €		





# Mellrichstadt



## Reisemobilstellplatz „Am Malbach“

Der Stellplatz liegt ruhig am Rande eines Wohngebietes. Idyllische Spazier-, Wander- und Radwege führen direkt am Platz vorbei. Hallen-/Wellenfreibad, Segelflugplatz, Tennisanlage, Museumsbahn, Museen, Galerie sowie Kulturveranstaltungen und Festivitäten ergänzen die Freizeitmöglichkeiten. Die historische Altstadt mit Stadtbefestigung, stillen Winkeln, belebten Plätzen, vielen Sehenswürdigkeiten, Geschäften und Gastronomiebetrieben ist in wenigen Gehminuten zu erreichen und lädt zum Bummeln und Verweilen ein.

- Gute Erreichbarkeit: A 71 / B 279 / B 285 / ST 2445 (vorher B19)
- Infotafel mit Stadt- und Umgebungsplan und Infobox
- Liege- und Spielwiese mit Sitzgruppe und Tischtennisplatte

### Kontakt

#### Stadt- & Tourist-Information

#### Aktives Mellrichstadt

Marktplatz 2

97638 Mellrichstadt

Tel. (0 97 76) 92 41

info@aktives-mellrichstadt.de

www.mellrichstadt.de

### Adresse des Stellplatzes

Malbachweg

50°25'53" N / 10°18'35" O

### Stellplatzinformationen

Anzahl Stellplätze 10

Öffnungszeiten ganzjährig

### Auszug aus der Preisliste

Stromgebühr pro kWh	1,00 €	R/N	-
Frischwasser pro 50 L	1,00 €		
Entsorgungskosten	-		







# Bischofsheim / Rhön



## Rhöncamping am Schwimmbad

180 Stellplätze auf über 40.000 Quadratmetern.  
 Unser Campingplatz „Rhöncamping“ liegt direkt am Fuße des Kreuzbergs, in Mitten eines ausgedehnten Biosphärenreservates – eines von nur 600 weltweit – im schmucken und sehenswerten Bischofsheim.

- Sommer-, Winter- und Dauercamping
- Freier Eintritt für Campinggäste in das nebenan liegende solarbeheizte Freibad
- Reisemobilplätze hinter der Schranke
- Moderne, helle, barrierefreie Sanitäranlagen, Babybaderaum
- Minigolfplatz, Solarium, Spielplatz, Rollsportanlage (200m Entf.)
- Rad- und Wanderwege, Winterwanderwege, Rodelbahnen, Loipen und Skilifte in der Nähe

### Kontakt

**Ihr Gastgeber:**  
**Familie Adrian**  
 Kissinger Straße 53  
 97653 Bischofsheim  
 Tel. (0 97 72) 13 50  
 Fax (0 97 72) 93 13 51  
 info@rhoencamping.de  
 www.rhoencamping.de

### Adresse des Stellplatzes

Kissinger Straße 53  
 50°23'46" N / 10°01'14" O

### Stellplatzinformationen

Dauerstellplätze	70
Saisonstellplätze	110
Platzgröße	4 ha
Öffnungszeiten	siehe Homepage

### Auszug aus der Preisliste

Stromgebühr pro kWh	0,70 €	K/N (12-16)	3,50 €	C/N	9,00 €
Nebenkostenpauschale	-	R/N	9,00 €	Z/N	4,50 €
Entsorgungskosten	-	P/N	7,00 €		







# Bischofsheim-Haselbach



## Wohnmobilstellplatz am Hallenbad

Am Fuße des Kreuzbergs, inmitten der Rhön gelegen, ist Bischofsheim der ideale Ausgangspunkt für die Erkundung der Region. Erwandern oder "erfahren" Sie vom Stellplatz am Hallenbad die beliebten Ausflugsziele im Umkreis, wie den Kreuzberg (5 km) oder Ruine Osterburg (3 km). Der Premiumweg "Der Hochrhöner", der Rhönradweg und der Radweg "Vom Main zur Rhön" führen allesamt durch unser Stadtgebiet und garantieren Ihnen ein einmaliges Naturerlebnis.

- in der Mitte des Stadtteiles Haselbach gelegen
- Ver- und Entsorgungsstation Holiday Clean
- Hallenbad mit Sauna, Bücherei
- Wanderwege, Mountainbikerouten, Nordic-Walking-Park
- Skigebiete Kreuzberg (800 m) und Arnsberg (4 km) in der Nähe

### Kontakt

#### Tourist-Information

Stadt Bischofsheim i.d.Rhön

Kirchplatz 7

97653 Bischofsheim

Tel. 09772 910150

Fax 09772 910159

[tourist-info@bischofsheim-rhoen.de](mailto:tourist-info@bischofsheim-rhoen.de)

[www.bischofsheim.info](http://www.bischofsheim.info)

### Adresse des Stellplatzes

Vieweg 1

50°23'40" N / 09°59'50" O

### Stellplatzinformationen

Anzahl Stellplätze 8

Öffnungszeiten ganzjährig

### Auszug aus der Preisliste

Stromgebühr pro kWh	-	R/N	5,00 €
Frischwasser pro 80 L	1,00 €		
Entsorgungskosten	inklusive		



QR-Code für die Navigation scannen



# Bischofsheim-Kreuzberg



## Wohnmobil-Parkplatz Kreuzberg/Rhön

Direkt gegenüber des Gasthofes Roth haben wir einen der wohl schönsten Reisemobilstellplätze der Region erschlossen. Der autarke Übernachtungsplatz für Wohnmobile, ist ohne Ver- und Entsorgung nutzbar. Bei uns genießen Sie den Sternenhimmel, den tollen Ausblick und sind als Naturliebhaber und Ruhesuchender bei uns genau richtig. Im familiengeführten Gasthof, der sich direkt bei dem Parkplatz befindet, können Sie die schmackhaften Gerichte aus der regionalen Küche von David und Manuela Roth genießen.

- Loipen- und Lifteinstieg ca. 200 m
- Kloster Kreuzberg ca. 980 m
- Burgruine Osterburg ca. 3 km
- Kletterpark und Wanderwege in unmittelbarer Nähe

### Kontakt

**David Roth**  
Kreuzberg 10  
97653 Bischofsheim  
Tel. (09772) 1245  
gasthof-roth@t-online.de  
www.berggasthof-roth.de

### Adresse des Stellplatzes

Kreuzberg 10  
50°38'25" N / 9°97'83" O

### Stellplatzinformationen

Anzahl Stellplätze 25  
Öffnungszeiten ganzjährig

### Auszug aus der Preisliste

Stromgebühr pro kWh	1,00 €	R/N	8,00 €
Frischwasser pro L	-		
Entsorgungskosten	-		





# Wildflecken-Oberwildflecken 28

## Campingplatz Kreuzberg/Rhön

Unser Campingplatz liegt in absolut ruhiger Alleinlage, direkt unterhalb des Kreuzberges, im Biosphärenreservat Rhön. Die Ruhe und intakte Natur sind die idealen Voraussetzungen um sich vom Alltag zu erholen. Ausgewiesene Wanderwege und Mountainbikerouten sowie weitläufige Loipen und Skipisten bieten unendliche Möglichkeiten, die Rhön mit ihren Vorzügen zu erleben. Im direkten Umkreis befinden sich zum Kuren Bad Kissingen und Bad Brückenau.

- Trockenraum, Waschmaschine/Trockner, Aufenthaltsraum
- Idealer Ausgangsort für Wanderungen auf den Kreuzberg
- Kletterpark und Flowtrail am Kreuzberg
- Skilifte, Loipen und Schwimmbäder in unmittelbarer Nähe
- Segelfluggelände, Ski-/Rodelarena Wasserkuppe 19 km

### Kontakt

**Ihr Gastgeber:**

**Ralf Köhler**

Schulstraße 7

97772 Oberwildflecken

Tel. (0 97 45) 22 94

Fax (0171) 1 97 17 00

info@camping-kreuzberg.de

www.camping-kreuzberg.de

### Adresse des Stellplatzes

Schulstraße 7

50°22'44" N / 09°57'07" O

### Stellplatzinformationen

Dauerstellplätze	60
Saisonstellplätze	60
Platzgröße	2,0 ha
Öffnungszeiten	ganzjährig

### Auszug aus der Preisliste

Stromgebühr pro kWh	0,75 €	P/N	5,00 €	R/N	5,00 €
Nebenkostenpauschale	-	K/N (3-12)	4,00 €	Z/N	4,00 €
Entsorgungskosten	-	C/N	4,00 €		



QR-Code für die Navigation scannen



# Bad Neustadt-Mühlbach



## Reisemobilstellplatz „Am Kurpark“

Der Stellplatz liegt idyllisch in den Saaleauen am Fuße der Salzburg und ist ein idealer Ausgangspunkt, um die Stadt und ihre Umgebung zu erkunden. Besuchen Sie das Wellness- und Erlebnisbad Triamare oder bummeln Sie durch die historische Altstadt, kombiniert mit einer Einkehr zu fränkischen Schmankerln. Die Rhön lädt zu Wanderungen und Radtouren mit fantastischen Ausblicken ein.

Die Standplätze befinden sich auf zwei Ebenen, die durch Bäume und Büsche getrennt sind.

- Direkter Einstieg in das Rad-, Wander- und Nordic-Walking-Wegenetz, E-Bike-Verleih
- Kneipptrittbecken mit Barfußpfad in unmittelbarer Nähe
- Alle Plätze mit Stromanschluss, Ver- und Entsorgungsanlage

### Kontakt

**Tourismus und Stadtmarketing  
Bad Neustadt GmbH**

An der Stadthalle 4  
97616 Bad Neustadt a. d. Saale  
Tel. 09771/6 310 310  
info@tourismus-nes.de  
www.bad-neustadt-erleben.de

### Adresse des Stellplatzes

Mühlbacher Straße  
50°18'59" N / 10°13'18" O

### Stellplatzinformationen

Anzahl Stellplätze 54  
Öffnungszeiten ganzjährig

### Auszug aus der Preisliste

Stromgebühr pro kWh	-	R/N	10,00 €
Frischwasser pro L	1,00 €		
Entsorgungskosten	-		





# Bad Brückenau-Staatsbad



## Schlosspark König Ludwig I.

Diese kleine, ruhige Anlage ist eine ganz besondere Residenz für Ihr mobiles Heim. Auf einem Plateau oberhalb des historischen Staatsbad-Ensembles gelegen, umgeben von Wald, Wiesen und Auen genießen Sie einen herrlichen Panoramablick über die imposante Anlage König Ludwig I. Alle Gesundheits-, Wellness- und Freizeiteinrichtungen des Staatsbades sind fußläufig zu erreichen. Ein umfangreiches Kultur- und Aktionsprogramm im Rahmen der dortigen Gastkarte (Kurtaxe 3,20 € p. T. / p. P.) bietet zusätzlich Abwechslung.

- Zentrale Lage in Deutschland (A 7), 80 km vor Würzburg
- Ausgangspunkt für Wander- und Nordic-Walking-Routen
- Perfekte Kombination von Gesundheits- und Verwöhnurlaub
- Heilquellen-Lounge/Vital Spa & Garden

### Kontakt

**Bayerisches Staatsbad**

**Bad Brückenau**

**Staatliche Kurverwaltung**

Heinrich-von-Bibra-Straße 25

97769 Bad Brückenau

Tel. (097 41) 80 20

info@staatsbad.de

www.staatsbad.de

### Adresse des Stellplatzes

Schlüchterner Straße

50°18'20" N / 09°44'55" O

### Stellplatzinformationen

Anzahl Stellplätze 10

Öffnungszeiten ganzjährig

### Auszug aus der Preisliste

Stromgebühr pro kWh	1,50 €	R/N	16,50 €
Frischwasser pro 80 L	2,00 €	Kurtaxe	3,20 €
Entsorgungskosten	-		



3



QR-Code für die Navigation scannen





©Kerstin Junker

# Bad Brückenau



## Stellplatz Ancenis-Straße

Als Tor zur Rhön bietet Bad Brückenau den Wohnmobilisten besondere Vorteile: Unsere sympatische Kleinstadt liegt verkehrsgünstig an der A7 und ist gleichzeitig umgeben von einer reinen, intakten Natur. Die nahe gelegene Fußgängerzone, Gesundheitsangebote mit dem Siebener Heilwasser, das Rad- und Wanderwegenetz und ein attraktives Veranstaltungsprogramm machen den Aufenthalt zum Erlebnis.

- 8 Stellplätze auf ebenem, geschottertem Untergrund
- Einkaufszentrum mit Cafeteria direkt gegenüber
- Ver- und Entsorgungsstation
- Gästekarte mit umfangreichem Leistungsangebot
- Museum: Deutsches Fahrradmuseum

### Kontakt

**Stadt Bad Brückenau**

**Tourist-Information**

Alter Rathausplatz 1

97769 Bad Brückenau

Tel. (0 97 41) 8 04-11

Fax (0 18 05) 1 01 17 05 - 59

tourismus@bad-brueckenau.de

www.bad-brueckenau.de

### Adresse des Stellplatzes

Ancenis-Straße

50°18'42" N / 09°47'51" O

### Stellplatzinformationen

Anzahl Stellplätze 8

Öffnungszeiten ganzjährig

### Auszug aus der Preisliste

Stromgebühr pro kWh	0,25 €	R/N	3,00 €
Frischwasser pro 100 L	1,00 €	Kurtaxe	2,50 €
Entsorgungskosten	inkl.		





©Kerstin Junker

# Bad Brückenau



## Stellplatz Buchwaldstraße

Als Tor zur Rhön bietet Bad Brückenau den Wohnmobilisten besondere Vorteile: Unsere sympathische Kleinstadt liegt an der A7 und ist gleichzeitig umgeben von einer reinen, intakten Natur. Gönnen Sie sich eine Pause und begeben Sie sich auf kulinarische und kulturelle Streifzüge oder bummeln Sie in unserer Einkaufsstraße durch individuelle Geschäfte. Der Stellplatz Buchwaldstraße liegt fußläufig zur Innenstadt und unmittelbar am Radweg "Rhönexpress-Bahnradweg".

- Gegenüber dem Georgi-Kurpark mit Gesundheitseinrichtungen
- Anschluss an das Rad-, Wander- und Nordic-Walking-Wegenetz
- Wasserver- und entsorgung am Stellplatz Ancenis-Str. möglich
- Gästekarte mit umfangreichem Leistungsangebot
- Museum: Deutsches Fahrradmuseum

### Kontakt

**Stadt Bad Brückenau**

**Tourist-Information**

Alter Rathausplatz 1

97769 Bad Brückenau

Tel. (0 97 41) 8 04-11

Fax (0 18 05) 1 01 17 05 - 59

tourismus@bad-brueckenau.de

www.bad-brueckenau.de

### Adresse des Stellplatzes

Buchwaldstraße

50°18'25" N / 09°47'12" O

### Stellplatzinformationen

Anzahl Stellplätze 20

Öffnungszeiten ganzjährig 24 Std

### Auszug aus der Preisliste

Stromgebühr pro kWh	0,25 €	R/N	3,00 €
Frischwasser pro 100 L	1,00 €	Kurtaxe	2,50 €
Entsorgungskosten	inkl.		



QR-Code für die Navigation scannen



# Bad Königshofen



## Reisemobilstellplatz an der FrankenTherme

Der Reisemobilstellplatz liegt im landschaftlich reizvollen Naturpark Haßberge, umgeben von Rhön und Thüringer Wald. Die unmittelbare Nähe zum Gesundheits- und Erlebnisbad mit dem 1. Naturheilwassersee Deutschlands und dem Finnisch-Fränkischen Saunadort macht Ihren Urlaubsaufenthalt noch komfortabler. Genießen Sie einen erholsamen Tag in unserer generalsanierten und modern gestalteten Kur-, Gesundheits- und Wellnessoase. Eine Gartenlaube zum Wohlfühlen und entspannen schließt sich direkt an den Stellplatz an.

- Großzügiges Sanitärgebäude, behindertengerecht
- 2 Räume mit Waschmaschine, Trockner, Spüle
- Hot-Spot (WLAN), Bäckerservice
- TopPlatz 2024

### Kontakt

**Kur-Betriebs-GmbH**

**Bad Königshofen**

Am Kurzentrum 1

97631 Bad Königshofen

Tel. (0 97 61) 91 20-0

Fax (0 97 61) 91 20-40

info@frankentherme.de

www.frankentherme.de

### Adresse des Stellplatzes

Am Kurzentrum 1

50°18'11" N / 10°28'58" O

### Stellplatzinformationen

Anzahl Stellplätze 100

Öffnungszeiten ganzjährig

### Auszug aus der Preisliste

Stromgebühr pro kWh 0,75 € | R/N 16,00 €

Frischwasser pro 7 L 0,10 €

Entsorgungskosten -





©Regiosstellplatz.de

# Bad Bocklet



## Reisemobilstellplatz Bad Bocklet

Bad Bocklet ist eines der drei bayerischen Staatsbäder im Bäderland Bayerische Rhön. Die herrliche Landschaft der Vorrhön, unberührte Natur, klare Luft und viel Ruhe werden von jeher von den Gästen geschätzt. Der Platz befindet sich in den Saale-Auen direkt gegenüber dem Eingang zum Kurpark. Das Kurhaus Hotel mit seinem Spa | Badehaus ist in ein paar Minuten bequem zu Fuß zu erreichen.

- Strom- und Wasserversorgung, Abwasser- und Müllentsorgung
- Anmeldung in der Tourist-Information und im Bockleter Lädle
- Gästekarte mit vielen Vergünstigungen
- Sanitäreanlagen in unmittelbarer Nähe
- Duscmöglichkeit im Spa | Badehaus für 5,00 €

### Kontakt

**Staatsbad & Touristik  
Bad Bocklet GmbH**  
Kurhausstraße 2  
97708 Bad Bocklet  
Tel.: 09708 707030  
Fax: 09708 707039  
info@badbocklet.de  
www.badbocklet.de

### Adresse des Stellplatzes

Aschacher Straße  
50°15'45" N / 10°04'27" O

### Stellplatzinformationen

Anzahl Stellplätze 13  
Öffnungszeiten ganzjährig

### Auszug aus der Preisliste

Stromgebühr pro kWh	1,00 €	R/N	10,00 €
Frischwasser pro 80 L	1,00 €	Kurtaxe	2,70 €
Entsorgungskosten	-		



QR-Code für die Navigation scannen



# Sulzfeld



## Campingplatz am Badesee

Der Campingplatz liegt in absolut ruhiger Lage an einem idyllischen Badesee, umgeben von bewaldeten Bergen am Fuße der Rhön und der Haßberge. An der gegenüberliegenden Seite des Bade- und Angelsees befinden sich neben einem Sandstrand auch ein attraktiver Kinderspielplatz, eine Liegewiese, ein Beachvolleyballfeld, Tischtennisplatten, eine Tennisanlage, eine Grillhütte u. v. m. Von April bis Oktober ist der Kiosk am Badesee ganztägig geöffnet (deutsche, italienische und griechische Küche).

- Wohnmobilstellplätze vorhanden
- Blockhütten zum Anmieten
- FrankenTherme und Kuranlagen in Bad Königshofen (8 km)
- Fahrrad- und Wanderwege direkt vom Campingplatz

### Kontakt

#### Gemeinde Sulzfeld

Dr.-Grünewald-Straße  
97633 Sulzfeld

Tel. (0 97 61) 14 02

Fax (0 97 61) 39 75 38

camping@gemeindesulzfeld.de

www.gemeindesulzfeld.de

### Adresse des Stellplatzes

Dr.-Grünewald-Straße  
50°15'15" N / 10°24'58" O

### Stellplatzinformationen

Dauerstellplätze	200
Saisonstellplätze	80
Platzgröße	6 ha
Öffnungszeiten	ganzjährig

### Auszug aus der Preisliste

Stromgebühr pro kWh	0,90 €	P/N	6,00 €	R/N	10,00 €
Nebenkostenpauschale	-	K/N (5-14)	2,00 €	Z/N	6,00 €
Entsorgungskosten	-	C/N	10,00 €		







# Bad Kissingen



KNAUS Campingpark Bad Kissingen ★★★★★

Unser KNAUS Campingpark Bad Kissingen befindet sich am Ufer der Fränkischen Saale, über die ein Steg zum wunderschönen Luitpoldpark führt. Entdecken Sie die geschichtsträchtige und wohl bekannteste deutsche Kur- und Bäderstadt und lassen Sie sich wie einst König Ludwig II., Kaiserin Elisabeth von Österreich und Otto Fürst von Bismarck vom glanzvollen und lebendigen Ambiente Bad Kissingens verzaubern.

- Großzügige Komfort-Stellplätze
- Komplett ausgestattete Mobilheime mit überdachter Terrasse
- Bistro mit gemütlichem Biergarten am Saale-Ufer
- Minimarkt mit Brötchenservice und Gasverkauf
- Sanitärgebäude mit barrierefreier Einrichtung
- Kinderspielplatz, Kanu-Anlegestelle

## Kontakt

**KNAUS Campingpark  
Bad Kissingen**  
Euerdorfer Straße 1  
97688 Bad Kissingen  
Tel. (09 71) 78 51 39 66  
badkissingen@knauscamp.de  
www.knauscamp.de

## Adresse des Stellplatzes

Euerdorfer Straße 1  
50°11'23" N / 10°4'19.2" O

## Stellplatzinformationen

Dauerstellplätze	17
Saisonstellplätze	79
Platzgröße	2,1 ha
Öffnungszeiten	ganzjährig

## Auszug aus der Preisliste

Stromgebühr pro kWh	-	P/N	11,50 €	Z/N	8,00 €
Nebenkostenpauschale	-	K/N (4-15)	5,10 €	RvS/N	15,00 €
Entsorgungskosten	-	C/N	22,20 €		





# Thulba



## Naturcamp Thulba

Direkt zwischen der UNESCO Welterbestätte Bad Kissingen und der ältesten Weinstadt Frankens, Hammelburg, liegt unser Campingplatz an einem kleinen Natursee mit Wakeboardanlage. Die Stellplätze sind terrassenförmig angelegt und bieten am Abend eine perfekte Aussicht auf den Sonnenuntergang. Insbesondere die vielfältigen Tourismusangebote in nächster Umgebung, aber auch der direkte Anschluss an das Rad- und Wanderwegenetz machen unseren Campingplatz zum perfekten Ausgangspunkt für Ausflüge.

- Neues Sanitärgebäude
- Fränkische Küche im Restaurant Brauhaus am See (300 m)
- Thulbatal-Radwanderweg (direkt vom Platz)
- Premiumwanderweg Extratour Thulbataler (200m)

### Kontakt

Ihr Gastgeber:

Jessica Leicher

Untere Au 3

97723 Thulba

Mobil (0151) 26 85 53 70

info@naturcamp-thulba.de

www.naturcamp-thulba.de

### Adresse des Stellplatzes

Untere Au 3

50°10'18.3" N / 09°55'34.2" O

### Stellplatzinformationen

Dauerstellplätze	80
Saisonstellplätze	35
Platzgröße	3,8 ha
Öffnungszeiten	01.04. bis 31.10.

### Auszug aus der Preisliste

Stromgebühr pro kWh	-	P/N	5,00 €	R/N	13,50 €
Frischwasser pro L	-	K/N (6-14)	4,00 €	Z/N	13,50 €
Entsorgungskosten	-	C/N	13,50 €		





# Hammelburg



## Wohnmobilstellplatz „Am Bleichrasen“

Der Stellplatz in Frankens ältester Weinstadt liegt idyllisch direkt am Ufer der Fränkischen Saale, mit Blick auf das fürstbätliche Kellereischloss, Schloss Saaleck und auf das Kloster Altstadt. Versorgungs- und Freizeitmöglichkeiten in unmittelbarer Nähe. Idealer Ausgangspunkt für Wanderungen, Nordic-Walking-, Rad- oder Kanutouren. Weinverkauf und Vinotheken sind ebenfalls gut zu Fuß erreichbar. Gleiches gilt für Sehenswürdigkeiten wie die Stadtmauer mit ihren drei Türmen: Mönchsturm, Hütersturm und Baderturm (mit begehbare Aussichtsplattform) oder das Museum Herrenmühle. 24-Std.-Ticket: 10.00 €, Tagesticket 4,50 €

- 200m bis zur Innenstadt
- Hallen- und Freibad ca. 10 Gehminuten entfernt
- Weinlehrpfad, Gästeführungen und Stadtmenü in 2 Gängen

### Kontakt

**Stadt Hammelburg**  
**Tourist-Information**  
 Kirchgasse 4  
 97762 Hammelburg  
 Tel. (0 97 32) 90 24 30  
 touristik@hammelburg.de  
 touristik.hammelburg.de

### Adresse des Stellplatzes

Am Bleichrasen  
 50°06'48" N / 09°53'16" O

### Stellplatzinformationen

Anzahl Stellplätze 35  
 Öffnungszeiten ganzjährig

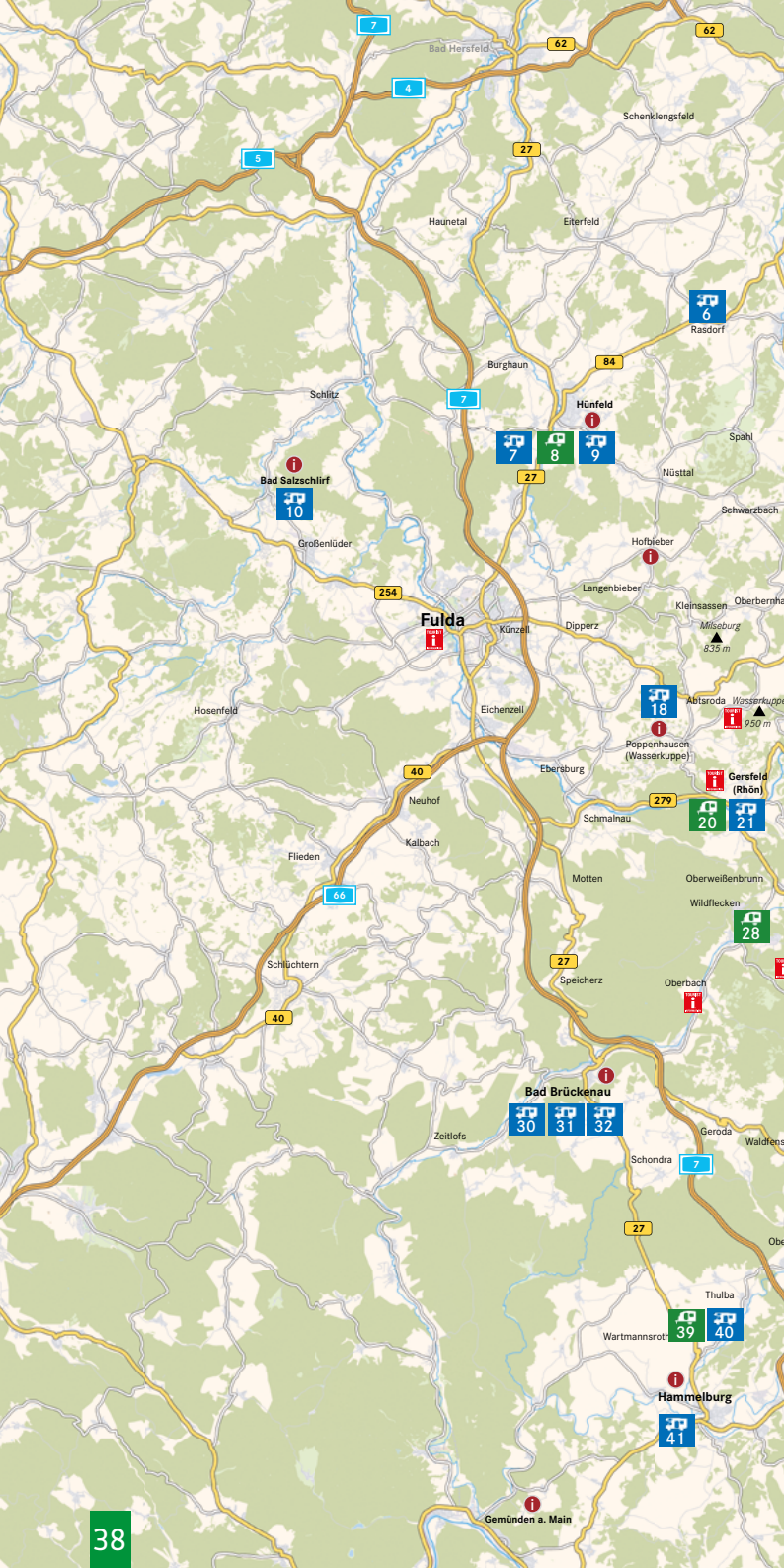
### Auszug aus der Preisliste

Stromgebühr pro kWh	1,00 €	R/N	6,00 €
Frischwasser pro L	inkl.		
Entsorgungskosten	inkl.		

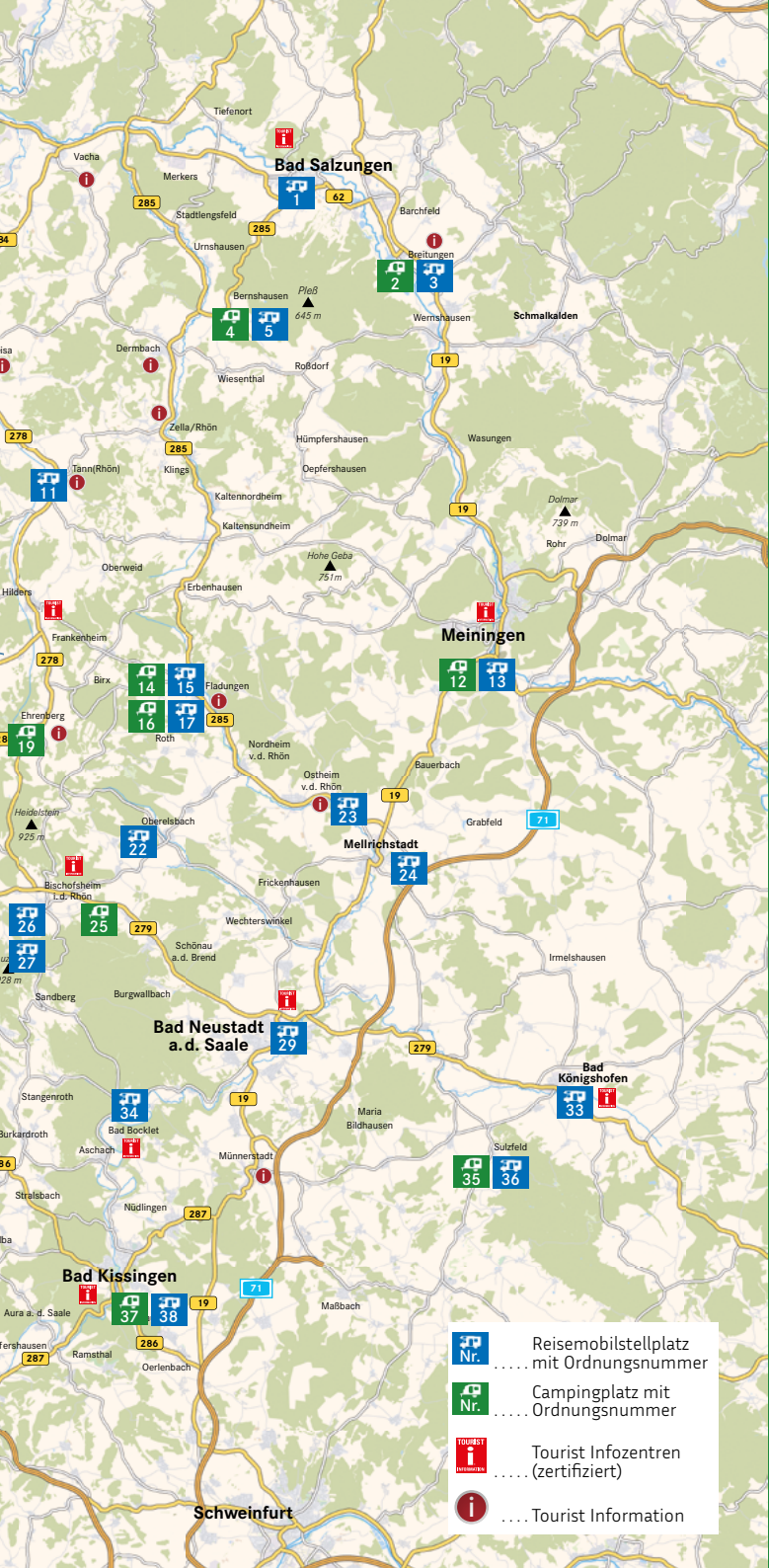


7













### Bad Salzungen

### Meiningen

### Bad Neustadt a.d. Saale

### Bad Kissingen

### Schweinfurt






















-  Reisemobilstellplatz  
..... mit Ordnungsnummer
-  Campingplatz mit  
..... Ordnungsnummer
-  Tourist Infozentren  
..... (zertifiziert)
-  ..... Tourist Information





## Zeichenerklärung

Da in diesem Katalog aus Platzgründen nicht alle Standardleistungen der Anbieter textlich aufgeführt werden können, sind bestimmte Standardleistungen abgekürzt oder mit Symbolen dargestellt. Was die Symbole und Abkürzungen im Einzelnen bedeuten, zeigt die nachfolgende Legende.

	Campingplatz mit Ordnungsnummer		Reisemobilstellplatz mit Ordnungsnummer
	Gaststätte/Imbiss		Wasseranschluss
	Einkaufsmöglichkeiten		Entsorgungsmöglichkeit
	Haltestelle des ÖPNV		Ausguss für Chemietoilette
	Toiletten		Stromanschluss
	Duschen		Barrierefreie Sanitäranlagen
	Washbecken		Kinderspielplatz
	Geschirrpülbecken		Hunde erlaubt
	Wäschewashbecken		Gasflaschenaustausch
	Waschmaschine		Wohnwagenvermietung
	WLAN		

### Erklärung der textlichen Abkürzungen

P/N.....	Person/Nacht	C/N.....	Caravan/Nacht
K/N ( ).....	Kind/Nacht (Altersangabe)	R/N...Reisemobil/Nacht	
RvS/N .	Reisemobil vor Schranke/Nacht	Z/N.....	Zelt/Nacht



**HERAUSGEBER**

**Rhön GmbH – Gesellschaft für  
Tourismus und Markenmanagement**

Rhönstraße 97

97772 Wildflecken-Oberbach

Telefon: (09749) 9300800

E-Mail: kontakt@rhoen.info

VERTRETEN DURCH den Geschäftsführer Johannes Metz  
REDAKTION / LAYOUT Ursula Kritsch, Alexander Martin  
STAND Dezember 2023 | Alle Preise und Angaben ohne Gewähr.

TITELFOTO Wohnmobilstellplatz Oberbach, Florian Trykowski



Die *Rhoen*

[www.rhoen.info](http://www.rhoen.info)



Ihre kostenfreie Servicenummer: 0800 9719771



[www.facebook.com/Die.Rhoen](https://www.facebook.com/Die.Rhoen)



[www.instagram.com/rhoen\\_tourismus](https://www.instagram.com/rhoen_tourismus)



[www.youtube.com/user/TourismusGmbH](https://www.youtube.com/user/TourismusGmbH)